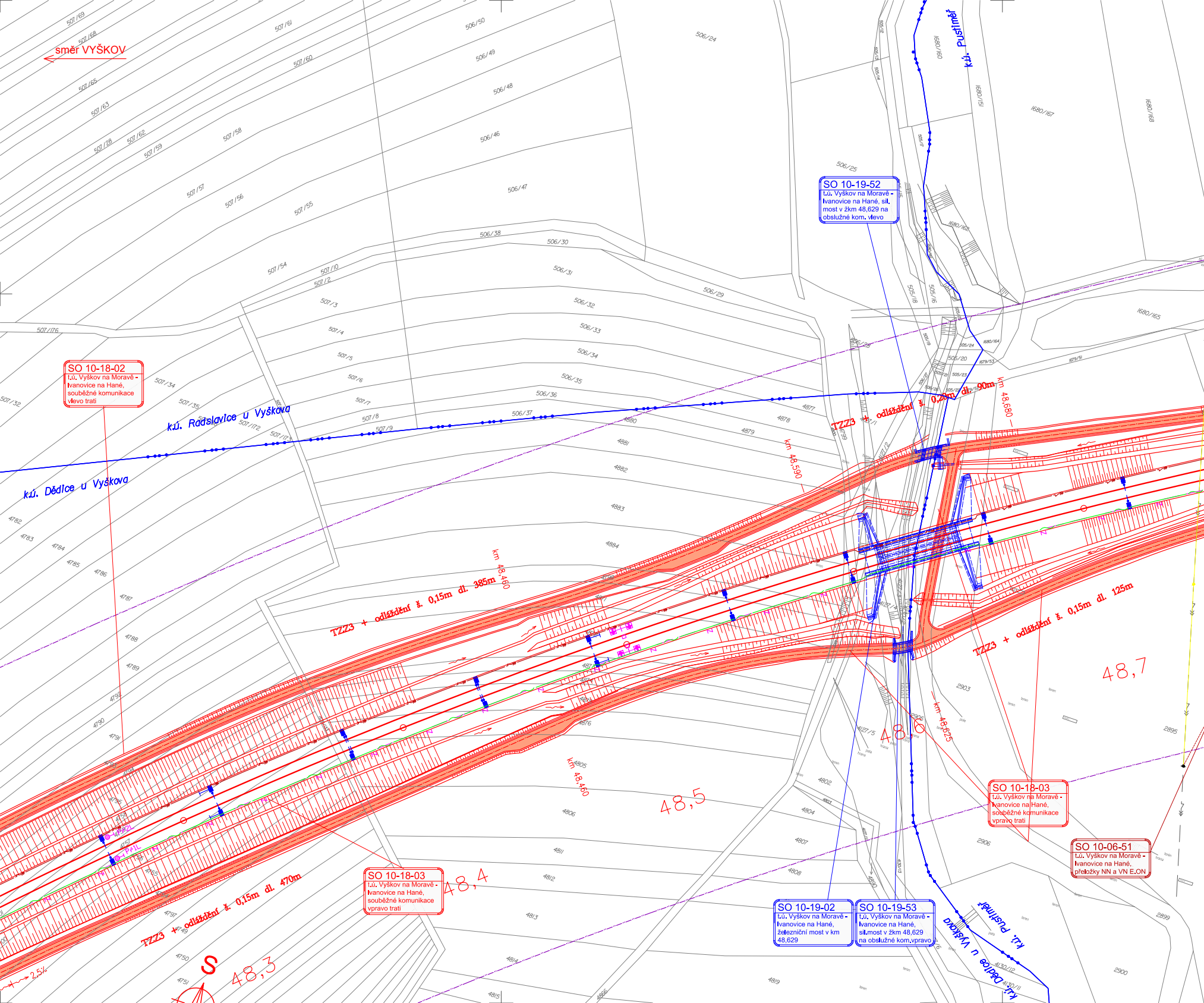
směr VYŠKOV
k.ú. Radslavice u Vyškova
k.ú. Dědice u Vyškova
k.ú. Pustiměř
SO 10-18-02
t.ú. Vyškov na Moravě - Ivanovice na Hané, souběžné komunikace vlevo trati
SO 10-19-52
t.ú. Vyškov na Moravě - Ivanovice na Hané, sil. most v žkm 48,629 na obslužné kom. vlevo
SO 10-18-03
t.ú. Vyškov na Moravě - Ivanovice na Hané, souběžné komunikace vpravo trati
SO 10-06-51
t.ú. Vyškov na Moravě - Ivanovice na Hané, přeložky NN a VN E.ON
SO 10-19-02
t.ú. Vyškov na Moravě - Ivanovice na Hané, železniční most v km 48,629
SO 10-19-53
t.ú. Vyškov na Moravě - Ivanovice na Hané, sil.most v žkm 48,629 na obslužné kom.vpravo
TZZ3 + odláždění š. 0,15m dl. 385m
TZZ3 + odláždění š. 0,25m dl. 90m
TZZ3 + odláždění š. 0,15m dl. 125m
TZZ3 + odláždění š. 0,15m dl. 470m
km 48,460
km 48,590
km 48,680
km 48,625
48,3
48,4
48,5
48,6
48,7
2,5%
S
506/24
506/25
506/29
506/30
506/31
506/32
506/33
506/34
506/35
506/36
506/37
506/38
506/46
506/47
506/48
506/49
506/50
507/2
507/3
507/4
507/5
507/6
507/7
507/8
507/9
507/10
507/28
507/32
507/34
507/35
507/54
507/55
507/56
507/57
507/58
507/59
507/60
507/61
507/62
507/63
507/65
507/68
507/69
507/172
507/173
507/176
1680/160
1680/161
1680/162
1680/164
1680/165
1680/167
1680/168
1679/51
1679/53
505/16
505/18
505/20
505/23
505/24
4782
4783
4784
4785
4786
4787
4788
4789
4790
4791
4797
4749
4750
4751
4802
4804
4805
4806
4807
4808
4811
4812
4813
4814
4815
4819
4877
4878
4879
4880
4881
4882
4883
4884
4876
2895
2899
2900
2903
2906
4127/5
4130/11
4130/12

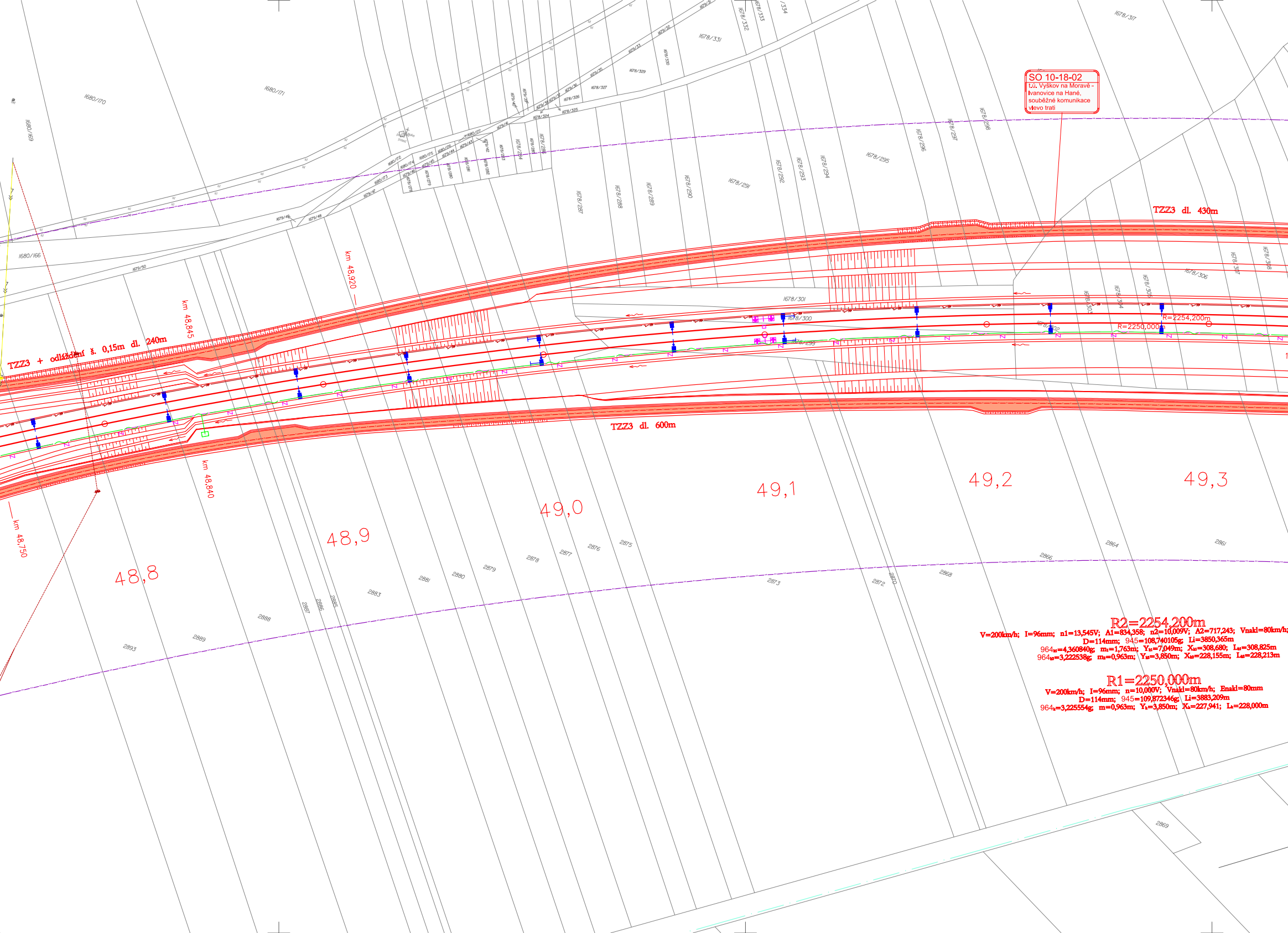
SO 10-18-02
t.ú. Vyškov na Moravě – Ivanovice na Hané, souběžné komunikace vlevo trati
TZZ3 dl. 430m
TZZ3 + odláždění š. 0,15m dl. 240m
TZZ3 dl. 600m
km 48,920
km 48,845
km 48,840
km 48,750
R=2254,200m
R=2250,000m
48,8
48,9
49,0
49,1
49,2
49,3
1680/170
1680/171
1680/169
1680/166
1679/50
1679/48
1678/287
1678/288
1678/289
1678/290
1678/291
1678/292
1678/293
1678/294
1678/295
1678/296
1678/297
1678/298
1678/300
1678/301
1678/299
1678/306
1678/307
1678/308
1678/317
1678/331
1678/332
1678/333
1678/329
1678/327
1678/326
1678/325
1678/324
2893
2889
2888
2887
2886
2885
2883
2881
2880
2879
2878
2877
2876
2875
2873
2872
2870
2868
2866
2864
2861
2869
R2=2254,200m
V=200km/h; I=96mm; n1=13,545V; A1=834,358; n2=10,009V; A2=717,243; Vnakl=80km/h;
D=114mm; 945=108,740105g; Li=3850,365m
964k1=4,360840g; m1=1,763m; Yk1=7,049m; Xk1=308,680; Lk1=308,825m
964k2=3,222538g; m2=0,963m; Yk2=3,850m; Xk2=228,155m; Lk2=228,213m
R1=2250,000m
V=200km/h; I=96mm; n=10,000V; Vnakl=80km/h; Enakl=80mm
D=114mm; 945=109,872346g; Li=3883,209m
964k=3,225554g; m=0,963m; Yk=3,850m; Xk=227,941; Lk=228,000m

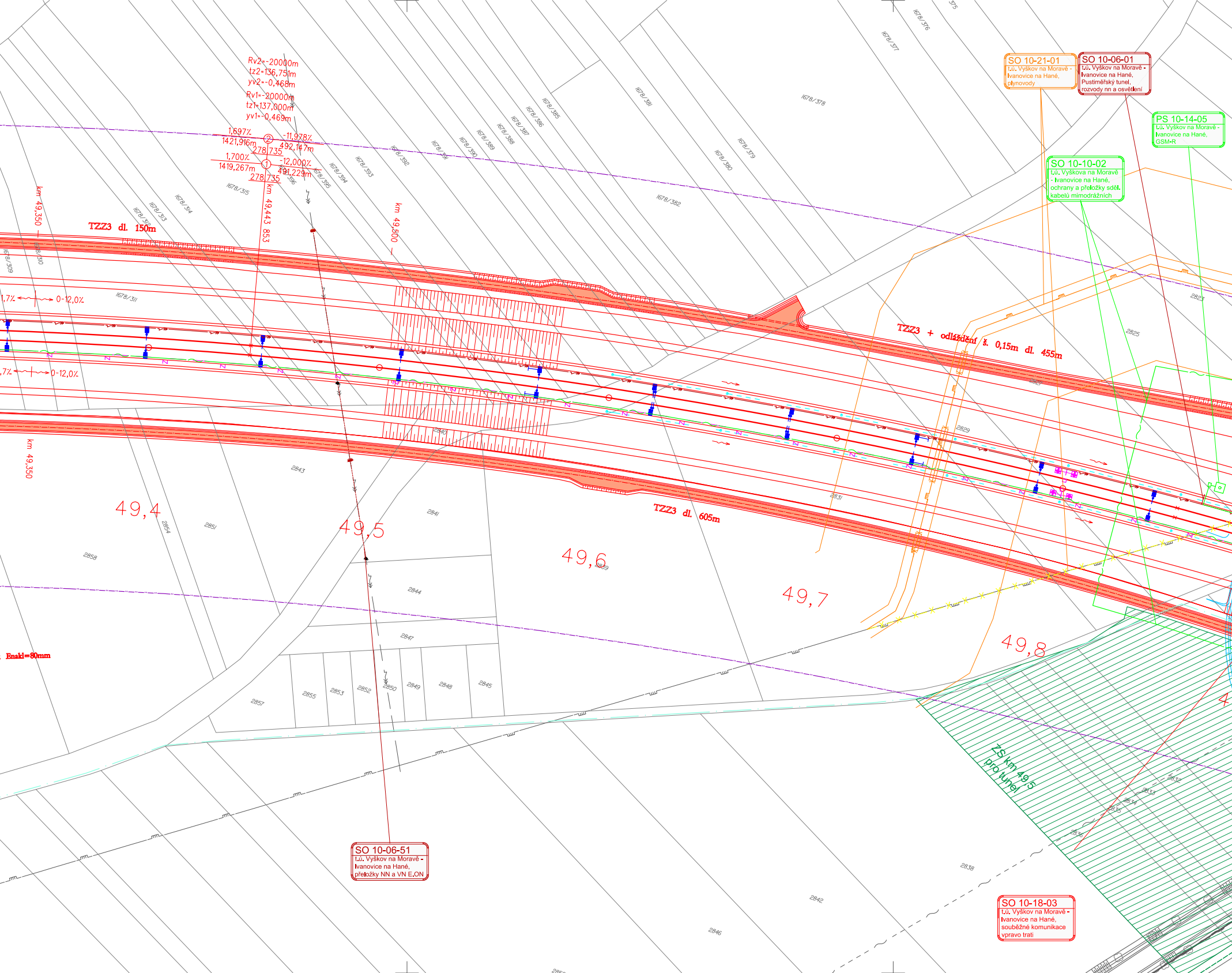
Rv2=-20000m
tz2=136,751m
yv2=-0,468m
Rv1=-20000m
tz1=137,000m
yv1=-0,469m
1,697%
1421,916m
②
-11,978%
492,147m
278,735
1,700%
1419,267m
①
-12,000%
491,229m
278,735
km 49,443 853
km 49,350
km 49,500
km 49,350
TZZ3 dl. 150m
TZZ3 + odláždění š. 0,15m dl. 455m
TZZ3 dl. 605m
1,7% 0-12,0%
1,7% 0-12,0%
Enakl=80mm
49,4
49,5
49,6
49,7
49,8
ZS km 49,5
pro tunel
SO 10-21-01
t.ú. Vyškov na Moravě - Ivanovice na Hané, plynovody
SO 10-06-01
t.ú. Vyškov na Moravě - Ivanovice na Hané, Pustiměřský tunel, rozvody nn a osvětlení
PS 10-14-05
t.ú. Vyškov na Moravě - Ivanovice na Hané, GSM-R
SO 10-10-02
t.ú. Vyškova na Moravě - Ivanovice na Hané, ochrany a přeložky sděl. kabelů mimodrážních
SO 10-06-51
t.ú. Vyškov na Moravě - Ivanovice na Hané, přeložky NN a VN E.ON
SO 10-18-03
t.ú. Vyškov na Moravě - Ivanovice na Hané, souběžné komunikace vpravo trati
1678/376
1678/377
1678/378
1678/379
1678/380
1678/381
1678/382
1678/385
1678/386
1678/387
1678/388
1678/389
1678/390
1678/391
1678/392
1678/393
1678/394
1678/395
1678/396
1678/309
1678/310
1678/311
1678/312
1678/313
1678/314
1678/315
2823
2825
2827
2829
2831
2838
2839
2840
2841
2842
2843
2844
2845
2846
2847
2848
2849
2850
2851
2852
2853
2854
2855
2857
2858

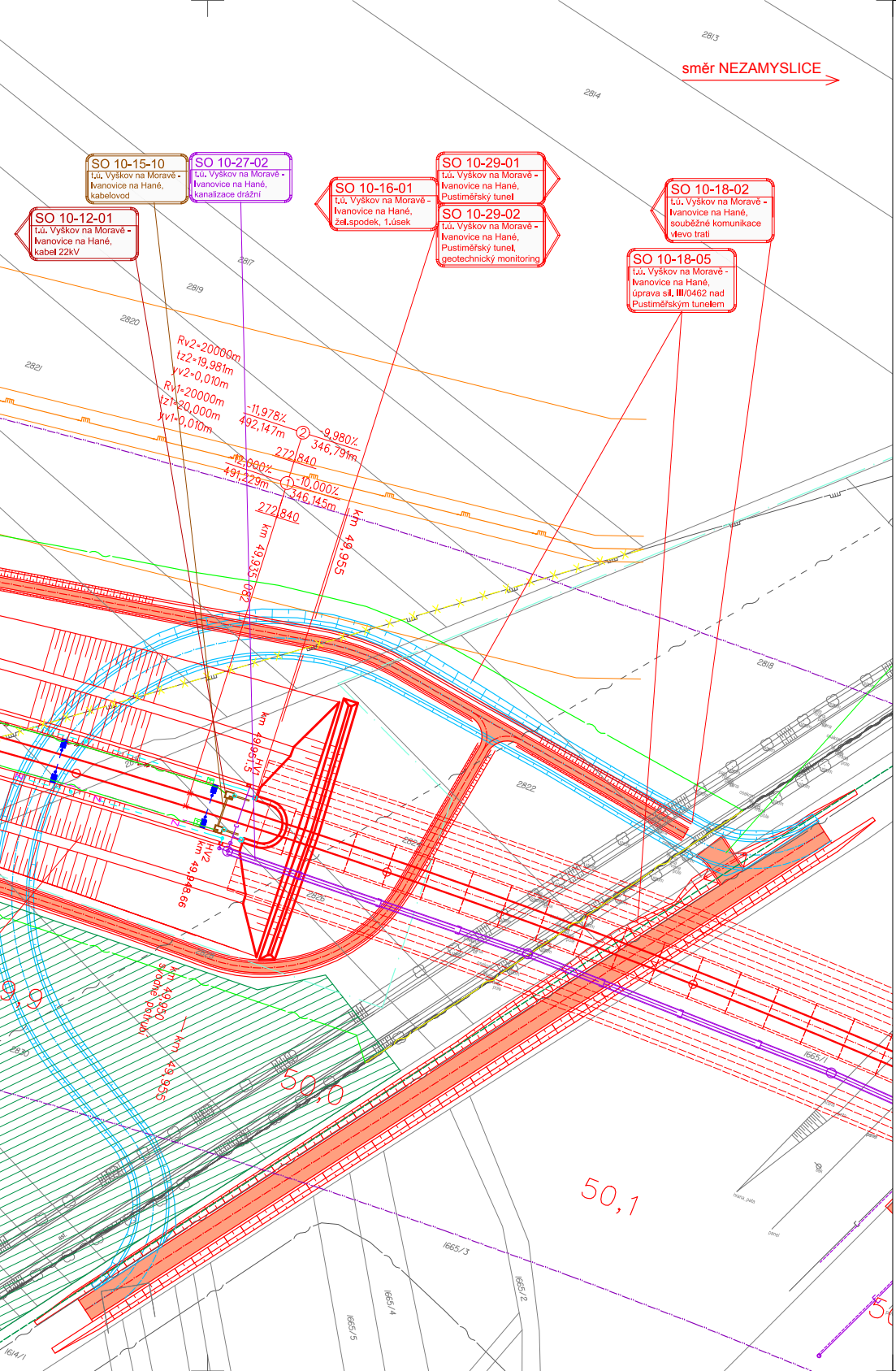
směr NEZAMYSLICE
SO 10-15-10
t.ú. Vyškov na Moravě - Ivanovice na Hané, kabelovod
SO 10-27-02
t.ú. Vyškov na Moravě - Ivanovice na Hané, kanalizace drážní
SO 10-16-01
t.ú. Vyškov na Moravě - Ivanovice na Hané, žel.spodek, 1.úsek
SO 10-29-01
t.ú. Vyškov na Moravě - Ivanovice na Hané, Pustiměřský tunel
SO 10-29-02
t.ú. Vyškov na Moravě - Ivanovice na Hané, Pustiměřský tunel, geotechnický monitoring
SO 10-12-01
t.ú. Vyškov na Moravě - Ivanovice na Hané, kabel 22kV
SO 10-18-02
t.ú. Vyškov na Moravě - Ivanovice na Hané, souběžné komunikace vlevo trati
SO 10-18-05
t.ú. Vyškov na Moravě - Ivanovice na Hané, úprava sil. III/0462 nad Pustiměřským tunelem
2813
2814
2817
2819
2820
2821
2818
2822
Rv2=20000m
tz2=19,981m
yv2=0,010m
Rv1=20000m
tz1=20,000m
yv1=0,010m
-11,978‰
492,147m
②
-9,980‰
346,791m
272,840
-12,000‰
491,229m
①
-10,000‰
346,145m
272,840
km 49,935 082
km 49,955
km 49,915
km 49,948,66
km 49,950
km 49,956
50,0
50,1
1665/1
1665/3
1665/2
1665/4
1665/5
1614/1

LEGENDA BAREVNÉHO ROZLIŠENÍ OBJEKTŮ:

- ▬ STÁVAJÍCÍ KOLEJE A JINÉ STÁVAJÍCÍ OBJEKTY
- ▬ KATASTRÁLNÍ MAPA
- ▬ NOVÉ KOLEJE, KOMUNIKACE A POZ. STAVBY
- ▬ KABELOVODY, KOLEKTORY
- ▬ PHS
- ▬ ODVODNĚNÍ KOLEJIŠTĚ
- ▬ PROVIZORNÍ KOMUNIKACE
- ▬ TRAKČNÍ VEDENÍ, MOSTNÍ OBJEKTY
- ▬ VODOVODY
- ▬ KANALIZACE
- ▬ PLYNOVODY
- ▬ ZABEZPEČOVACÍ ZAŘÍZENÍ
- ▬ SILNOPROUD
- ▬ SDĚLOVACÍ ZAŘÍZENÍ
- ▬ OCHRANA SDĚLOVACÍCH PŘELOŽEK
- ▬ VODOROVNÉ DOPRAVNÍ ZNAČENÍ
- ▬ VODOROVNÉ DOPRAVNÍ ZNAČENÍ PROVIZORNÍ
- ▬ SOUVIS.ST.SOUKR.INVESTORA - OPTICKÉ TRASY INFOS (2018) – PUSTIMĚŘ-PŘÍPOJ
- ▬ SOUVISEJÍCÍ STAVBA - BRNO-PŘEROV, 2. STAVBA
- ▬ SOUVISEJÍCÍ STAVBA - BRNO-PŘEROV, 4. STAVBA
- ▬ DEMOLICE A DEMONTÁŽE
- —X—X—X— DEMONTÁŽ SÍTĚ NESPECIFIKOVANÉHO TYPU
- –··–··– ZÚR JIHOMORAVSKÉHO KRAJE
- –··–··– ZÚR OLOMOUCKÉHO KRAJE
- – – – – DOPRAVNÍ TRASY
- —●—●●—●— HRANICE KRAJŮ
- —●—●●—●— HRANICE KATASTRŮ
- —▬—▬— HRANICE OBVODU DRÁHY - POZEMEK SŽDC
- —▬—▬— HRANICE OBVODU DRÁHY - POZEMEK ČD

LEGENDA BAREVNÉHO ROZLIŠENÍ POVRCHŮ:

- ▬ ZELEŇ
- ▬ CHODNÍK
- ▬ NAKLÁDACÍ PLOCHY
- ▬ VOZOVKA
- ▨ NÁSTUPIŠTĚ
- ▨ ZÁSYPY STÁVAJÍCÍCH ZÁŘEZŮ
- ▨ RECYKLAČNÍ ZÁKLADNA
- ▨ ZAŘÍZENÍ STAVENIŠTĚ
- ▨ DEMOLICE BUDOV S ČÍSLEM POPISNÝM
- ▨ HRANICE ZÁPLAVOVÉHO ÚZEMÍ - Q100

LEGENDA STÁVAJÍCÍCH INŽENÝRSKÝCH SÍTÍ:

- — ~ — SDĚLOVACÍ KABELY
- — Z — ZABEZPEČOVACÍ KABELY
- — ⤳ — NN KABELY
- — ⤳ — VN KABELY
- — ⤳ — VVN KABELY
- ——→—— VODOVOD
- ——)—— KANALIZACE
- — ⎍ — NTL PLYNOVOD
- — ⎍ — STL PLYNOVOD
- — ⎍ — VTL PLYNOVOD
- — ↔ — TEPLOVOD
- — ↔ — HORKOVOD
- — o-o — PAROVOD

SFDI STÁTNÍ FOND DOPRAVNÍ INFRASTRUKTURY

SŽDC Správa železniční dopravní cesty

KLAD LISTŮ KOORDINAČNÍ SITUACE:

8 - M 1:1000
9 - M 1:500

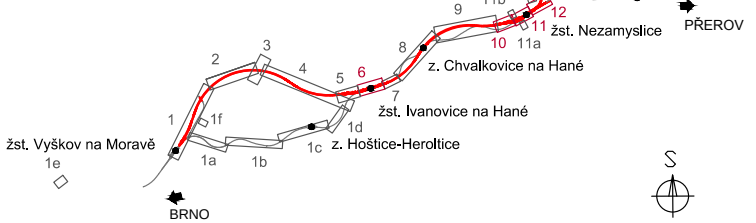
z. Doloplazy
14
13a
13
žst. Němčice nad Hanou
11b
9
12
11
10
11a
žst. Nezamyslice
PŘEROV
8
z. Chvalkovice na Hané
2
3
4
5
6
7
žst. Ivanovice na Hané
1
1f
1d
žst. Vyškov na Moravě
1e
1a
1b
1c
z. Hoštice-Heroltice
BRNO
S

DOKUMENTACE K PŘIPOMÍNKOVÉMU ŘÍZENÍ

			ČÍSLO SOUPRAVY:
REVIZE Č.	DATUM	ZMĚNA	

SUDOP BRNO

SUDOP BRNO, spol. s r.o.
Kounicova 26
611 36 Brno

SUDOP PRAHA a.s.

SUDOP PRAHA a.s.
Olšanská 1a, 130 80 Praha 3
tel.: +420 267 094 111
e-mail: praha@sudop.cz

OBJEDNAVATEL:	SŽDC, s.o., Dlážděná 1003/7, 110 00 Praha 1 Stavební správa východ (organizační jednotka)		tel. : +420 972 625 804 E-mail: sudop@sudop-brno.cz
PROFESNÍ SKUPINA:	12 MOSTY	VEDOUCÍ PROF. SKUPINY Ing. Karel Pukl	GENERÁLNÍ ŘEDITEL Ing. Kamil Chmela
ODPOVĚDNÝ PROJ. ZAKÁZKY Ing. Radomír Hanák v.r.	ODPOVĚDNÝ PROJ. PS, SO Ing. Radomír Hanák	NAVRHL, VYPRACOVAL Ing. Monika Kopečná	KONTROLOVAL Ing. Kamil Chmela
KRAJ: Jihomoravský,Olomoucký	POVĚŘENÝ OÚ: Vyškov		STUPEŇ: DÚR

Modernizace trati Brno - Přerov
3. stavba Vyškov - Nezamyslice

Koordinační situační výkres - km 48,3 - 50,1

ZAK. ČÍSLO 17051-01-1118	ARCH. ČÍSLO 2018120034
MĚŘÍTKO 1:1000	POČET FORMÁTŮ 22 x A4
DATUM:	11/2018
ČÁST DOKUM. C.3	PŘÍLOHA C.3.2